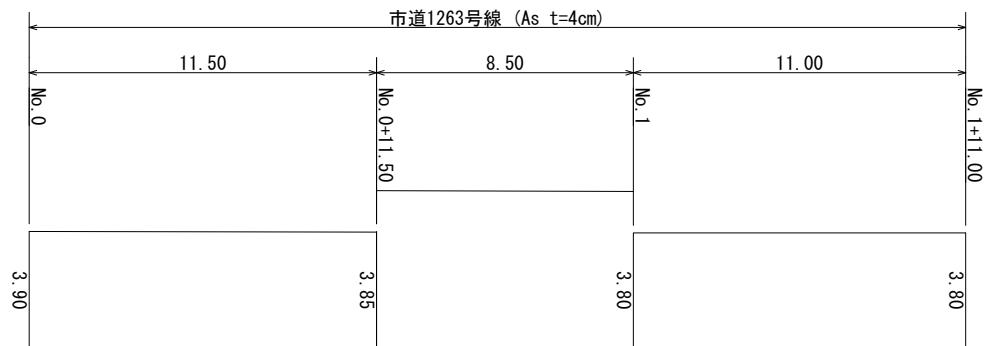
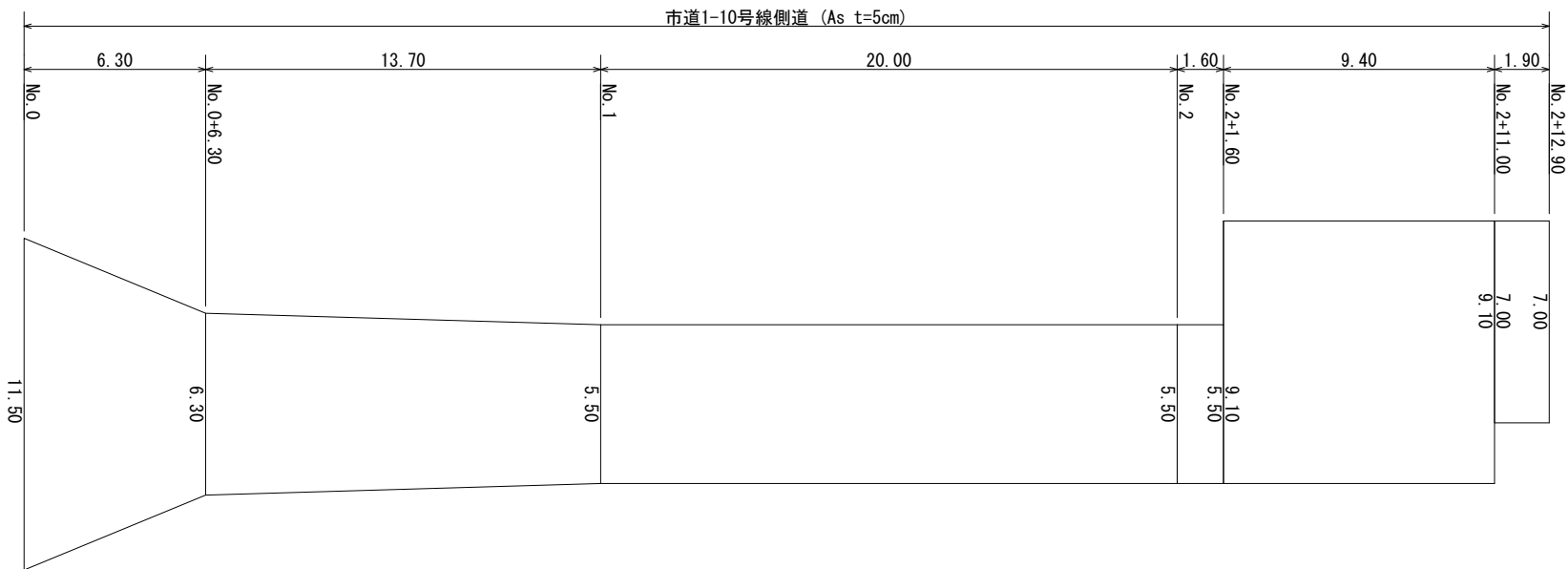
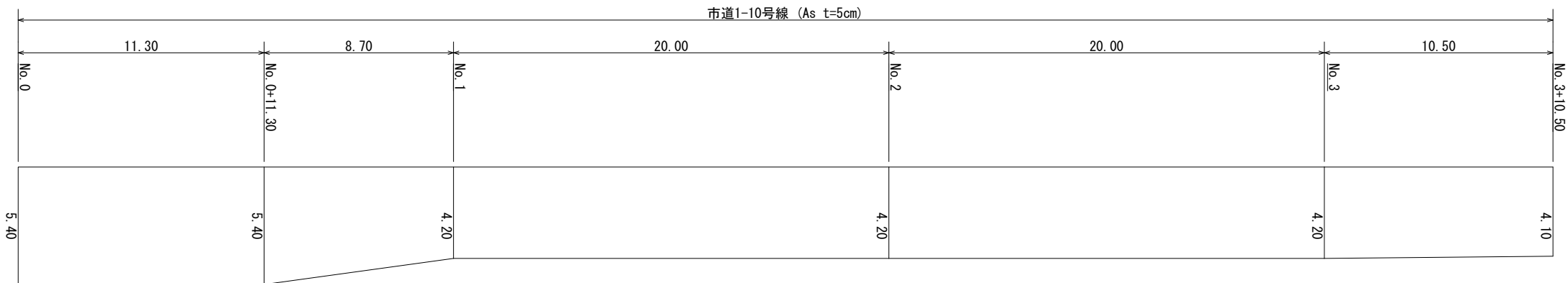


舗装工展開図

縮尺1：Free



市道1-10号線 (As t=5cm)

測点名	距離	全幅員	平均幅員	面積
No. 0		5.400		
No. 0+11.30	11.300	5.400	5.4000	61.020
No. 1	8.700	4.200	4.8000	41.760
No. 2	20.000	4.200	4.2000	84.000
No. 3	20.000	4.200	4.2000	84.000
No. 3+10.50	10.500	4.100	4.1500	43.575
合計	70.500			314.355

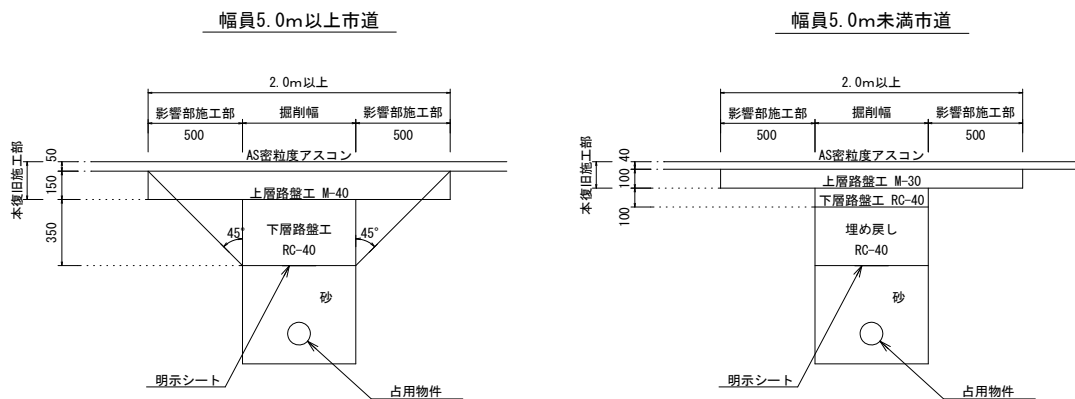
市道1263号線 (As t=4cm)

測点名	距離	全幅員	平均幅員	面積
No. 0		3.900		
No. 0+11.50	11.500	3.850	3.8750	44.563
No. 1	8.500	3.800	3.8250	32.513
No. 1+11.00	11.000	3.800	3.8000	41.800
合計	31.000			118.876

市道1-10号線側道 (As t=5cm)

測点名	距離	全幅員	平均幅員	面積
No. 0		11.500		
No. 0+6.30	6.300	6.300	8.9000	56.070
No. 1	13.700	5.500	5.9000	80.830
No. 2	20.000	5.500	5.5000	110.000
No. 2+1.60	1.600	5.500	5.5000	8.800
No. 2+11.00	9.400	9.100	9.1000	85.540
No. 2+12.90	1.900	7.000	7.0000	13.300
合計	52.900			354.540

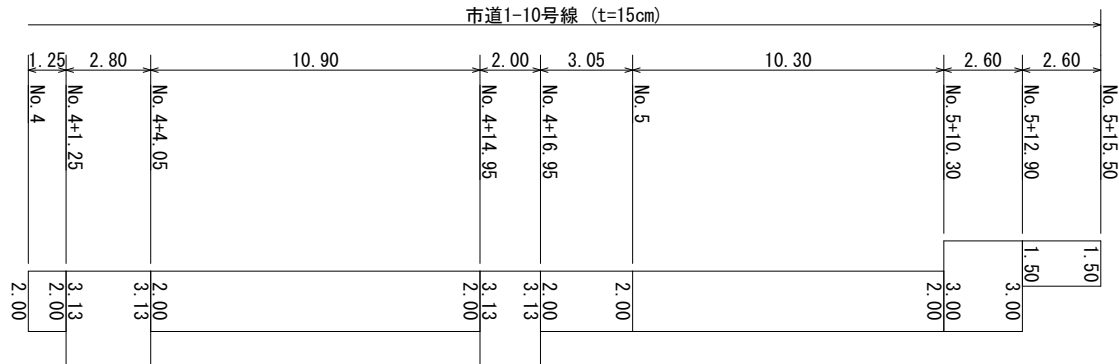
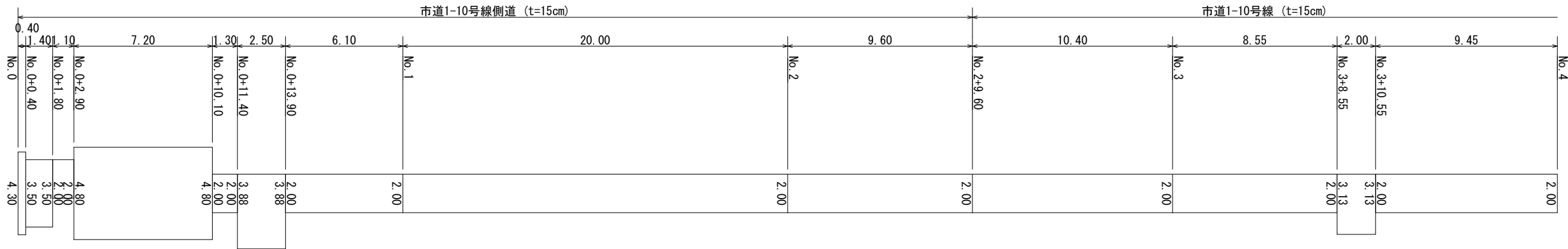
道路復旧標準図



工事番号		図面番号	1/2
工事名	舗装本復旧工事(石和1工区)		
工事箇所	笛吹市石和町四日市場・広瀬地内		
図面名	舗装工展開図		
設計製図	年月日	縮尺	図示
事業主体	笛吹市公営企業部水道課		

路盤工展開図

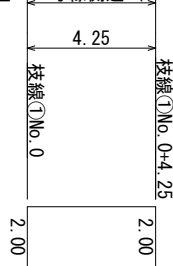
縮尺1：Free



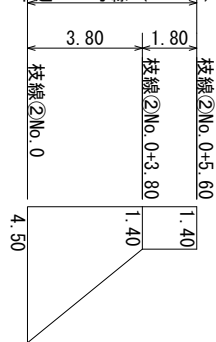
市道1-10号線・1-10号線側道 (t=15cm)

測点名	距離	全幅員	平均幅員	面積
No. 0		4.300		
No. 0+0.40	0.400	4.300	4.3000	1.720
〃		3.500		
No. 0+1.80	1.400	3.500	3.5000	4.900
〃		2.000		
No. 0+2.90	1.100	2.000	2.0000	2.200
〃		4.800		
No. 0+10.10	7.200	4.800	4.8000	34.560
〃		2.000		
No. 0+11.40	1.300	2.000	2.0000	2.600
〃		3.880		
No. 0+13.90	2.500	3.880	3.8800	9.700
〃		2.000		
No. 1	6.100	2.000	2.0000	12.200
No. 2	20.000	2.000	2.0000	40.000
No. 2+9.60	9.600	2.000	2.0000	19.200
No. 3	10.400	2.000	2.0000	20.800
No. 3+8.55	8.550	2.000	2.0000	17.100
〃		3.130		
No. 3+10.55	2.000	3.130	3.1300	6.260
〃		2.000		
No. 4	9.450	2.000	2.0000	18.900
No. 4+1.25	1.250	2.000	2.0000	2.500
〃		3.130		
No. 4+4.05	2.800	3.130	3.1300	8.764
〃		2.000		
No. 4+14.95	10.900	2.000	2.0000	21.800
〃		3.130		
No. 4+16.95	2.000	3.130	3.1300	6.260
〃		2.000		
No. 5	3.050	2.000	2.0000	6.100
No. 5+10.30	10.300	2.000	2.0000	20.600
〃		3.000		
No. 5+12.90	2.600	3.000	3.0000	7.800
〃		1.500		
No. 5+15.50	2.600	1.500	1.5000	3.900
合 計	115.500			267.864

市道1-10号線側道 (t=15cm)



市道1-10号線 (t=15cm)



市道1-10号線側道 (t=15cm)

測点名	距離	全幅員	平均幅員	面積
枝線①No. 0		2.000		
枝線①No. 0+4.25	4.250	2.000	2.0000	8.500
合 計	4.250			8.500

市道1-10号線 (t=15cm)

測点名	距離	全幅員	平均幅員	面積
枝線②No. 0		4.500		
枝線②No. 0+3.80	3.800	1.400	2.9500	11.210
枝線②No. 0+5.60	1.800	1.400	1.4000	2.520
合 計	5.600			13.730

市道1263号線 (t=10cm)

測点名	距離	全幅員	平均幅員	面積
No. 0+3.10		2.500		
No. 0+7.40	4.300	2.500	2.5000	10.750
No. 0+7.40		3.850		
No. 0+11.50	4.100	2.000	2.9250	11.993
No. 1	8.500	2.000	2.0000	17.000
No. 1+11.00	11.000	2.000	2.0000	22.000
合 計	27.900			61.743

工事番号		図面番号	2/2
工事名	舗装本復旧工事(石和1工区)		
工事箇所	笛吹市石和町四日市場・広瀬地内		
図面名	路盤工展開図		
設計製図	年 月 日	縮尺	図示
事業主体	笛吹市公営企業部水道課		