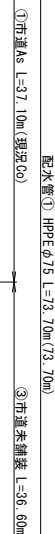
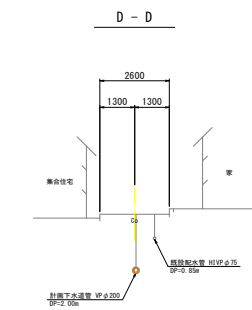
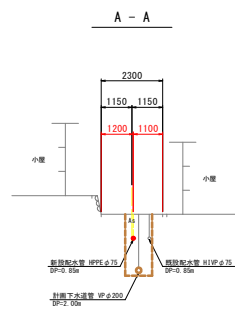
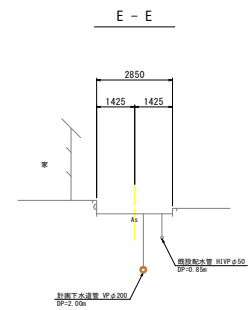
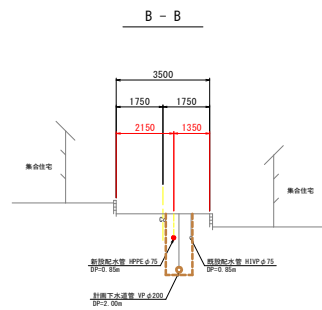
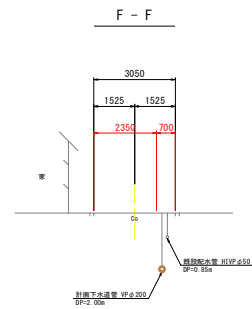
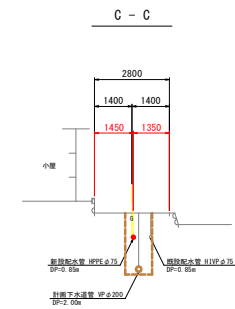


縮尺 S=1:250



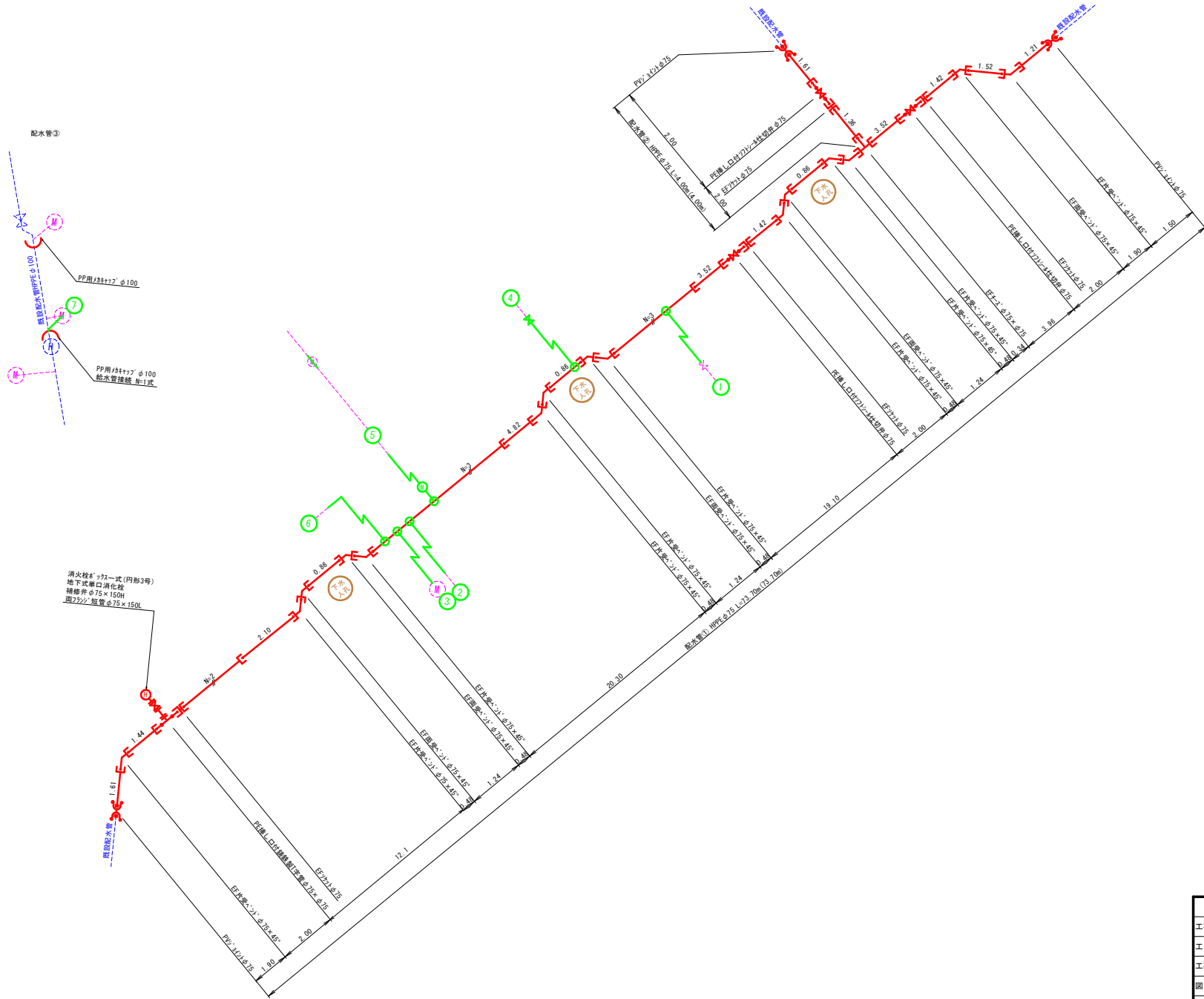
工事番号		図面番号	1/8
工 事 名	下水道通配水管布設工事（御坂1区）		
工事箇所	笛吹市御坂町菜合地内		
図 面 名	平 面 図		
設計製図	年 月 日	縮 尺	図 示
事業主体	笛吹市公営企業部下水道課		

横断図 縮尺 S=1:100



工事番号	図面番号	2/8
工事名	下水道関連配水管布設替工事（御坂1工区）	
工事箇所	笛吹市御坂町地内	
図面名	横断図	
設計製図	年 月 日	縮 尺 図 示
事業主体	笛吹市公営企業部水道課	

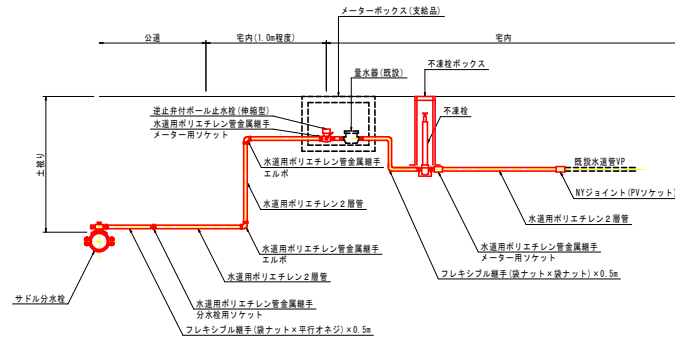
配管図 縮尺 S=Free



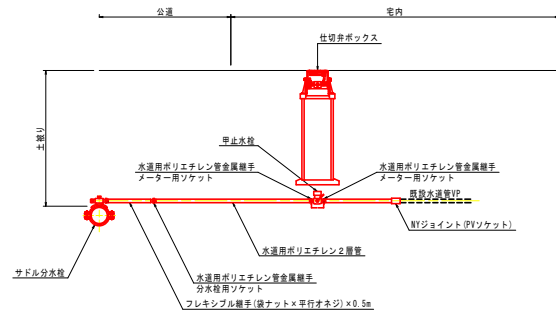
工事番号		図面番号	3/8
工事名	下水道関連配水管布設工事（御坂1工区）		
工事箇所	笛吹市御坂町栗合地内		
図面名	配管図		
設計製図	年	月	日 縮尺 図示
事業主体	笛吹市公営企業部水道課		

給水管標準図 縮尺 Free

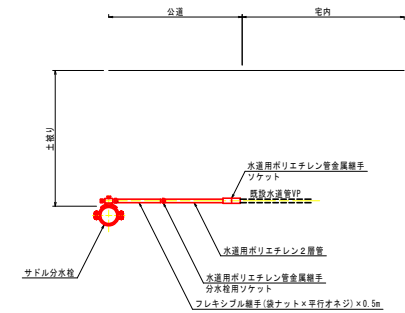
タイプA



タイプB



タイプC



給水管資材表


[illegible]

縮尺 S=1:250



工事番号		図面番号	5/8
工 事 名	下水道通配水管布設替工事（御坂1区）		
工事箇所	笛吹市御坂町栗合地内		
図 面 名	仮設平面図		
設計製図	年 月 日	縮 尺	図 示
事業主体	笛吹市公営企業部下水道課		

縮尺 S=Free

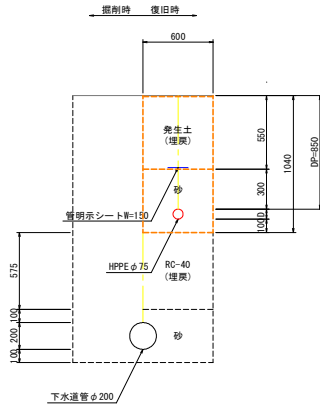


工事番号		図面番号	6/8
工 事 名	下水道関連配水管布設替工事（御坂1工区）		
工事箇所	笛吹市御坂町栗合地内		
図 面 名	仮設配管図		
設計製図	年 月 日	縮 尺	図 示
事業主体	笛吹市公営企業部下水道課		

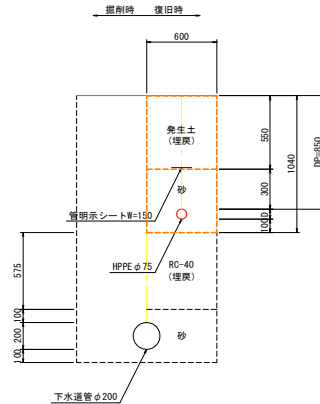
掘削断面図

縮尺 S=1:20

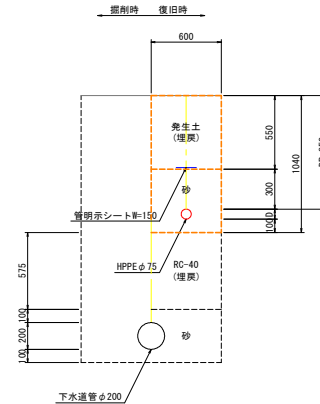
①市道As舗装部
(下水道併設)



②市道Co舗装部
(下水道併設)

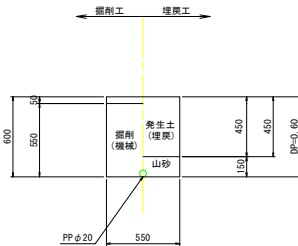


③市道未舗装部
(下水道併設)



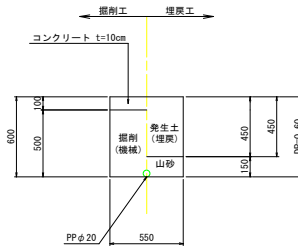
タイプA

市道As部
(DP=0.60m)



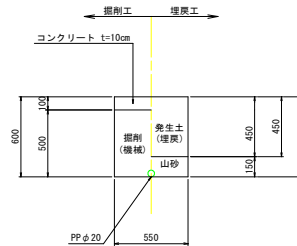
タイプB

市道Co部
(DP=0.60m)



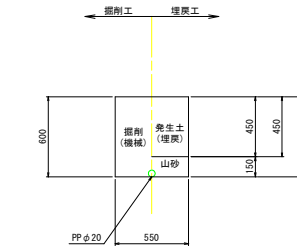
タイプE

宅内Co部
(DP=0.60m)



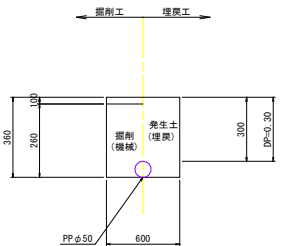
タイプF

宅内G部
(DP=0.60m)



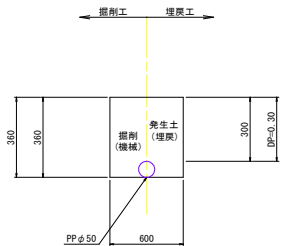
仮設置

市道Co部
(DP=0.30m)



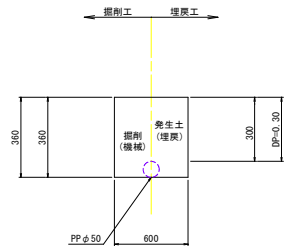
仮設置

市道G部
(DP=0.30m)



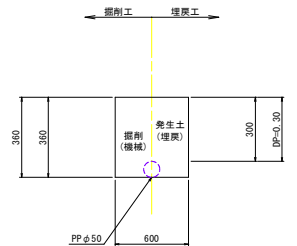
仮撤去

市道Co部
(DP=0.30m)



仮撤去

市道G部
(DP=0.30m)

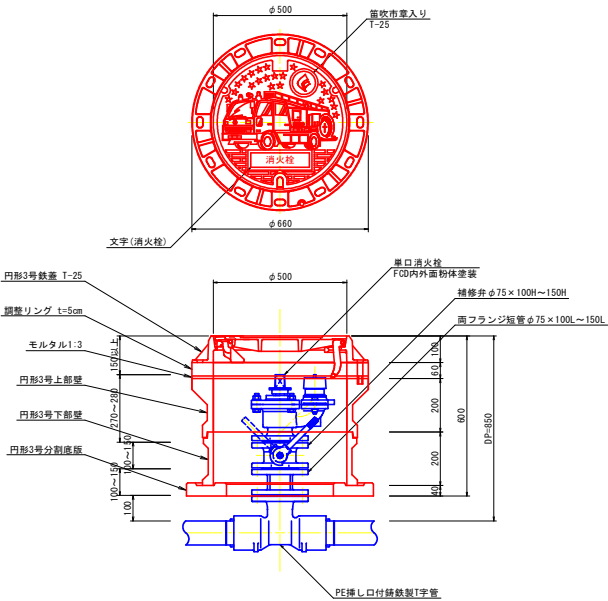


工事番号	図面番号	7/8
工事名	下水道関連配管布設替工事 (御坂1工区)	
工事箇所	笛吹市御坂町栗合地内	
図面名	掘削断面図	
設計製図	年 月 日	縮尺 図示
事業主体	笛吹市公営企業部水道課	

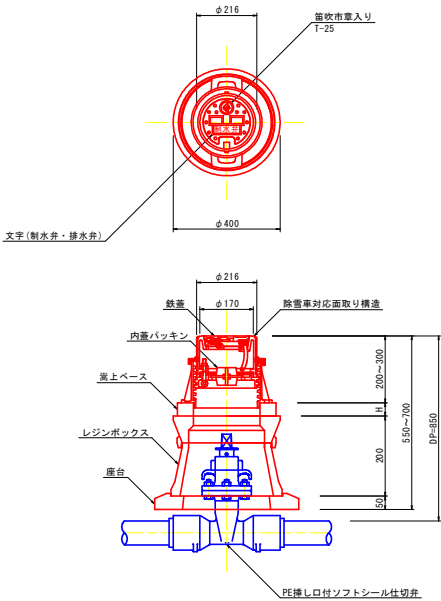
設置参考図

縮尺 S=1:10

消火栓据付図



仕切弁据付図



工事番号		図面番号	8 / 8
工事名	下水道関連配水管布設替工事（御坂1工区）		
工事箇所	笛吹市御坂町栗合地内		
図面名	設置参考図		
設計製図	年	月	日 縮尺 図示
事業主体	笛吹市公営企業部水道課		