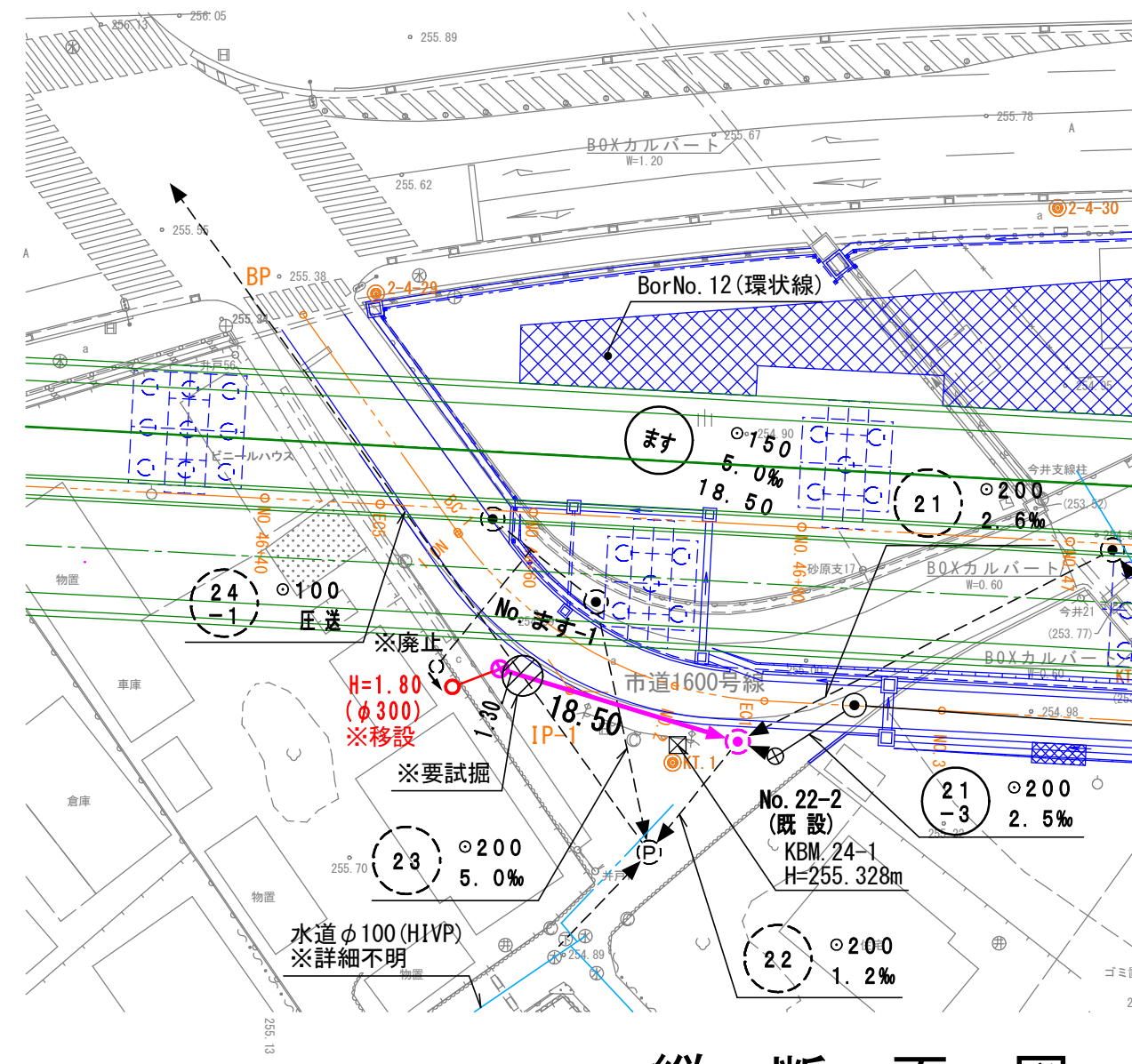
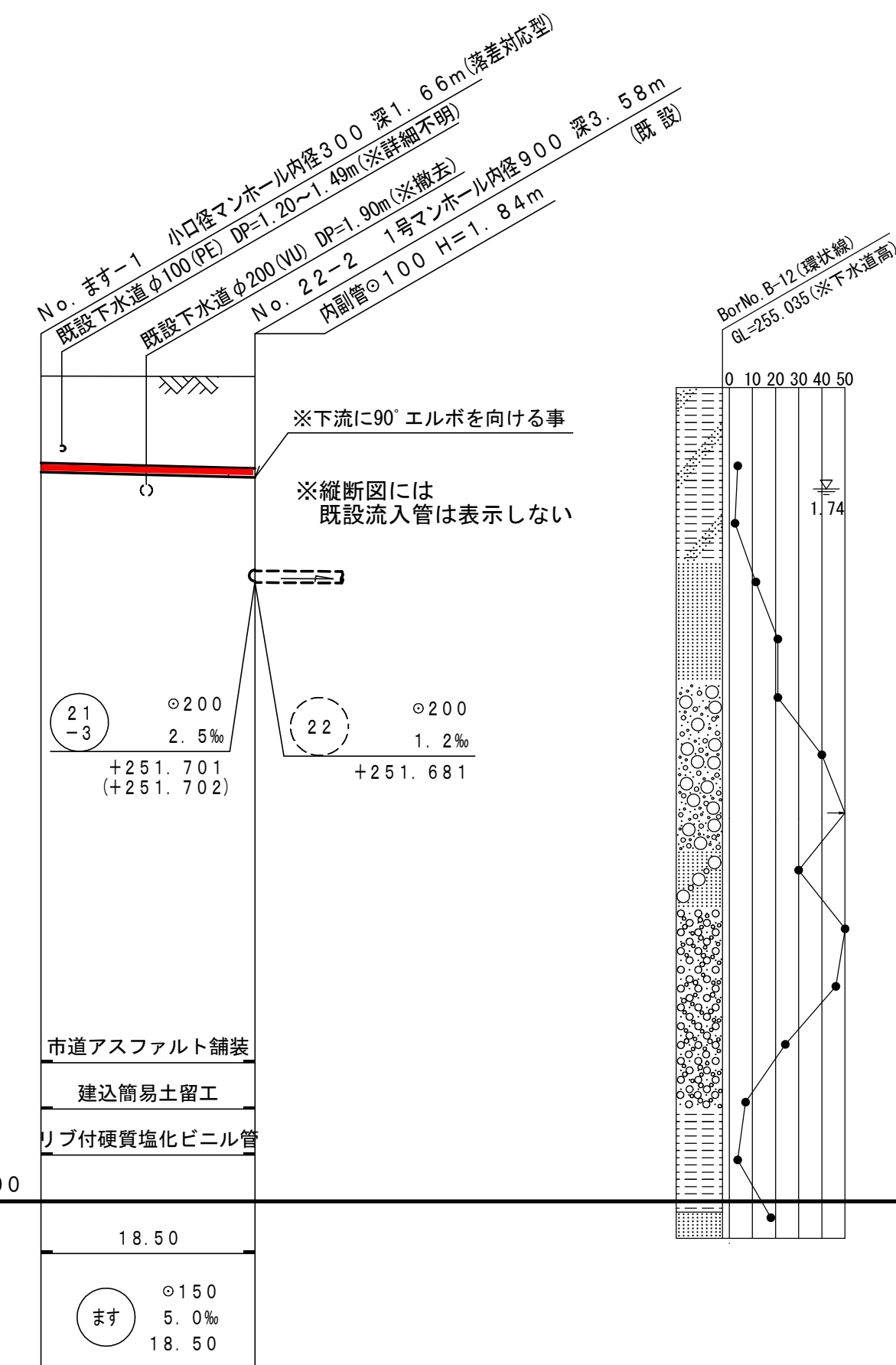


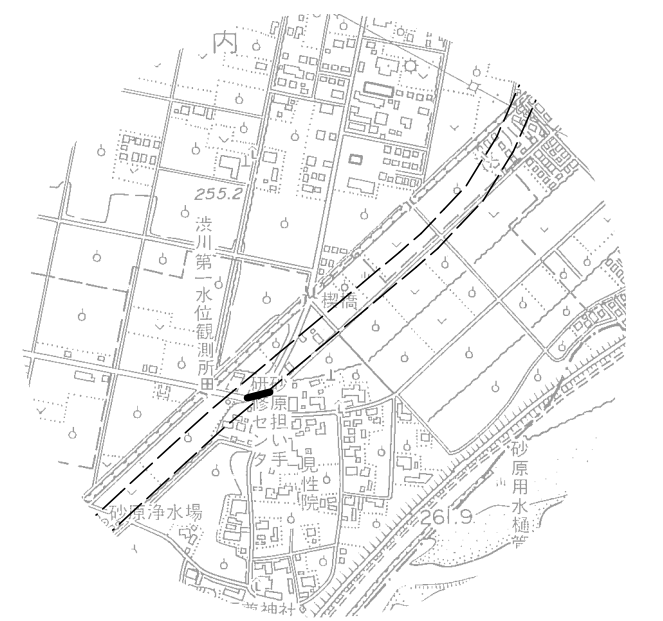
平 面 図 縮尺1:500
(新設・既設管)




縦断面図 縮尺 縦1:100
横1:500



案内図



地盤高		255.27	255.26
土被り		1.50	1.58
管底高		253.609	253.517
削孔高			
掘削深		1.76	1.85

<div style="text-align: center;">  ます </div>			
<div style="text-align: center;"> 峡東流域関連笛吹市公共下水道事業 </div>			
工事番号		図面番号	8 / 30
工 事 名			
工事箇所	笛 吹 市 石 和 町 砂 原 地 内		
図 面 名	平面図・縦断面図（新設・既設管）		
設計製図	年 月 日	縮 尺	図 示
事業主体	笛 吹 市 役 所 下 水 道 課		