


舗装工展開図

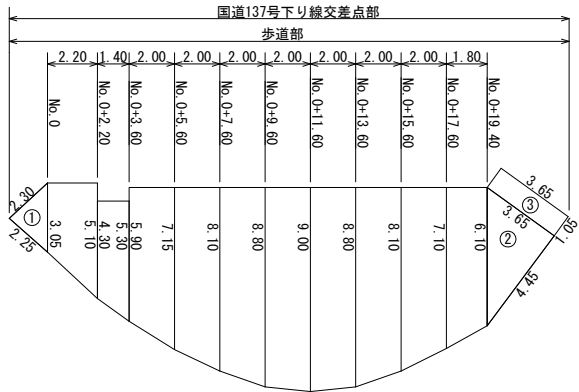
縮尺1：Free



国道137号線下り線①

測点名	距離	全幅員	平均幅員	面積
No. 0		3.000		
No. 0+3.80	3.800	3.200	3.1000	11.780
"		4.900		
No. 0+8.80	5.000	5.100	5.0000	25.000
"		3.300		
No. 0+12.60	3.800	3.300	3.3000	12.540
No. 0+13.60	1.000	4.500	3.9000	3.900
No. 1	6.400	4.500	4.5000	28.800
No. 1+3.30	3.300	4.500	4.5000	14.850
No. 1+3.80	0.500	3.600	4.0500	2.025
No. 2	16.200	3.350	3.4750	56.295
No. 2+6.50	6.500	3.300	3.3250	21.613
No. 2+7.30	0.800	4.850	4.0750	3.260
No. 3	12.700	5.250	5.0500	64.135
No. 3+3.60	3.600	5.250	5.2500	18.900
No. 3+3.60		3.550		
No. 4	16.400	3.550	3.5500	58.220
No. 4+4.50	4.500	3.550	3.5500	15.975
No. 4+4.50		4.600		
No. 4+14.00	9.500	4.450	4.5250	42.988
No. 4+15.50	1.500	4.450	4.4500	6.675

測点名	距離	全幅員	平均幅員	面積
No. 4+15.50		3.500		
No. 5	4.500	3.500	3.5000	15.750
No. 5+1.80	1.800	3.500	3.5000	6.300
No. 5+7.50	5.700	3.650	3.5750	20.378
No. 6	12.500	3.500	3.5750	44.688
No. 6+5.30	5.300	3.400	3.4500	18.285
No. 6+12.60	7.300	3.500	3.4500	25.185
No. 7	7.400	3.450	3.4750	25.715
No. 7+1.20	1.200	3.500	3.4750	4.170
No. 8	18.800	3.500	3.5000	65.800
No. 8+5.00	5.000	3.400	3.4500	17.250
No. 8+11.00	6.000	3.450	3.4250	20.550
No. 9	9.000	3.700	3.5750	32.175
No. 9+3.70	3.700	4.100	3.9000	14.430
No. 9+9.30	5.600	4.000	4.0500	22.680
No. 10	10.700	3.530	3.7650	40.286
No. 10+1.00	1.000	3.530	3.5300	3.530
合 計	201.000			764.128



国道137号線下り線交差点部

測点名	距離	全幅員	平均幅員	面積
No. 0		3.050		
No. 0+2.20	2.200	5.100	4.0750	8.965
"		4.300		
No. 0+3.60	1.400	5.300	4.8000	6.720
"		5.900		
No. 0+5.60	2.000	7.150	6.5250	13.050
No. 0+7.60	2.000	8.100	7.6250	15.250
No. 0+9.60	2.000	8.800	8.4500	16.900
No. 0+11.60	2.000	9.000	8.9000	17.800
No. 0+13.60	2.000	8.800	8.9000	17.800
No. 0+15.60	2.000	8.100	8.4500	16.900
No. 0+17.60	2.000	7.100	7.6000	15.200
No. 0+19.40	1.800	6.100	6.6000	11.880
小 計 ①	19.400			140.465

符号	辺長：A	辺長：B	辺長：C	ヘロン面積
①	3.050	2.250	2.300	2.574
②	6.100	3.650	4.950	9.032
小 計 ②				11.606

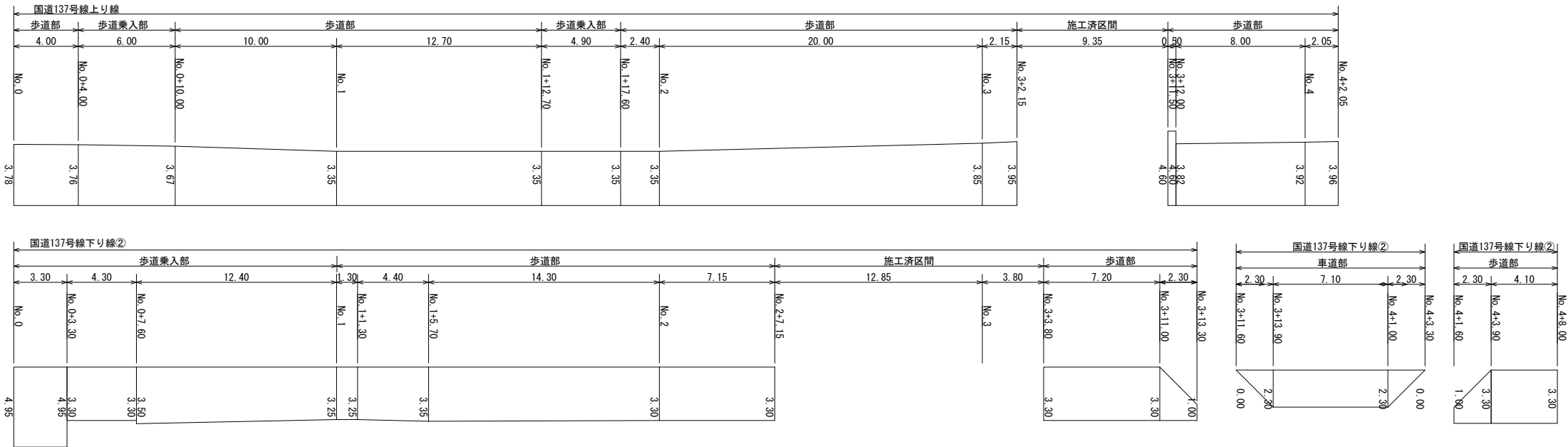
測点名	距離	全幅員	平均幅員	面積
③	6.100	3.650	3.650	3.833
小 計 ③				3.833

合 計	155.904
-----	---------

工事名	舗装本復旧工事(御坂2工区)		
工事箇所	笛吹市御坂町金川原地内		
図面名	舗装工展開図		
縮尺	NONE	図面番号	1
事業主体	笛吹市公営企業部水道課		

舗装工展開図

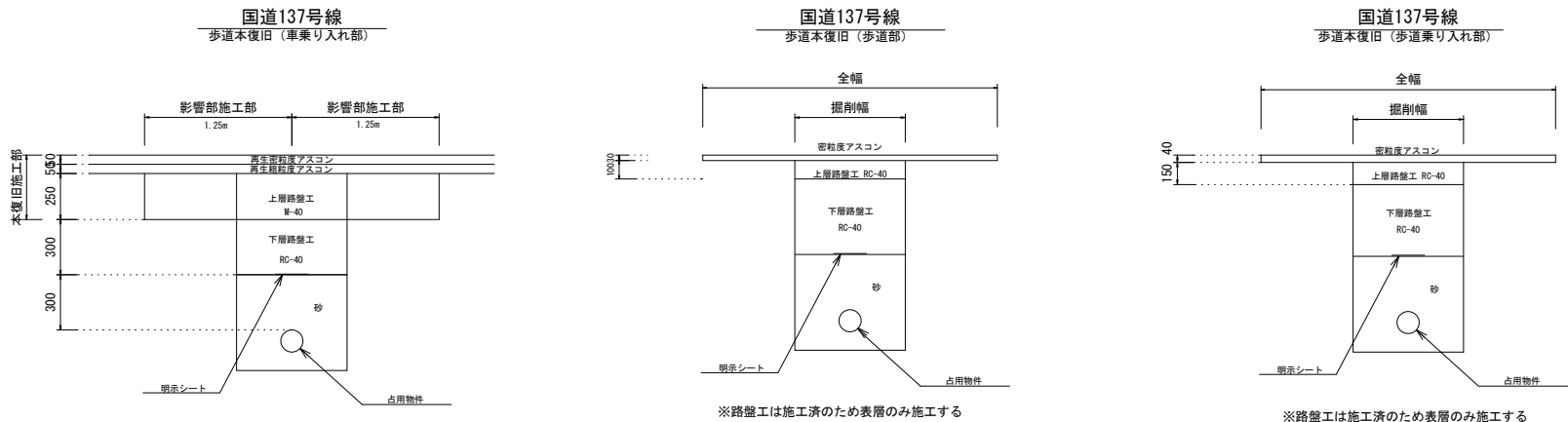
縮尺1：Free



国道137号線より線				
測点名	距離	全幅員	平均幅員	面積
No. 0		3.780		
No. 0+4.00	4.000	3.760	3.7700	15.080
No. 0+10.00	6.000	3.670	3.7150	22.290
No. 1	10.000	3.350	3.5100	35.100
No. 1+12.70	12.700	3.350	3.3500	42.545
No. 1+17.60	4.900	3.350	3.3500	16.415
No. 2	2.400	3.350	3.3500	8.040
No. 3	20.000	3.850	3.6000	72.000
No. 3+2.15	2.150	3.950	3.9000	8.385
#		0.000		
No. 3+11.50	9.350	0.000	0.0000	0.000
#		4.600		
No. 3+12.00	0.500	4.600	4.6000	2.300
#		3.820		
No. 4	8.000	3.920	3.8700	30.960
No. 4+2.05	2.050	3.960	3.9400	8.077
合 計	82.050			261.192

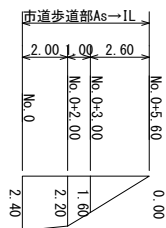
国道137号線下り線②				
測点名	距離	全幅員	平均幅員	面積
No. 0		4.950		
No. 0+3.30	3.300	4.950	4.9500	16.335
#		3.300		
No. 0+7.60	4.300	3.300	3.3000	14.190
#		3.500		
No. 1	12.400	3.250	3.3750	41.850
No. 1+1.30	1.300	3.250	3.2500	4.225
No. 1+5.70	4.400	3.350	3.3000	14.520
No. 2	14.300	3.300	3.3250	47.548
No. 2+7.15	7.150	3.300	3.3000	23.595
#		0.000		
No. 3	12.850	0.000	0.0000	0.000
No. 3+3.80	3.800	0.000	0.0000	0.000
#		3.300		
No. 3+11.00	7.200	3.300	3.3000	23.760
No. 3+13.30	2.300	1.000	2.1500	4.945
#				
No. 3+11.60	0.600	0.000		
No. 3+13.90	2.300	2.300	1.1500	2.645
No. 4+1.00	7.100	2.300	2.3000	16.330
No. 4+3.30	2.300	0.000	1.1500	2.645
#				
No. 4+1.60	0.600	1.000		
No. 4+3.90	2.300	3.300	2.1500	4.945
No. 4+8.00	4.100	3.300	3.3000	13.530
合 計	92.600			231.063

道路復旧標準図

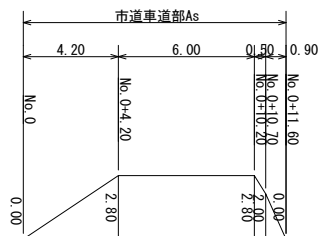


工事名	舗装本復旧工事 (御坂2工区)		
工事箇所	笛吹市御坂町金川原地内		
図面名	舗装工展開図		
縮尺	NONE	図面番号	2
事業主体	笛吹市公営企業部水道課		

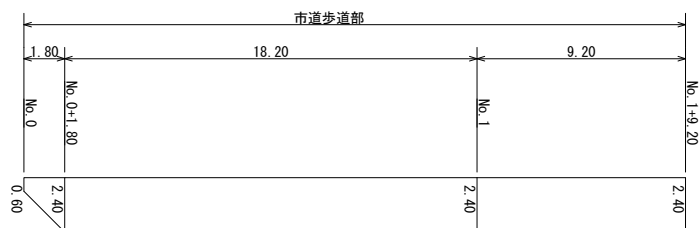
## 縮尺1 : Free



測点名	距離	全幅員	平均幅員	面積
No.0		2.400		
No.0+2.00	2.000	2.200	2.3000	4.600
No.0+3.00	1.000	1.600	1.9000	1.900
No.0+5.60	2.600	0.000	0.8000	2.080
合 計	5.600			8.580

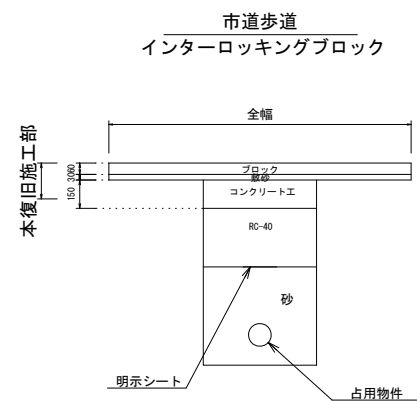
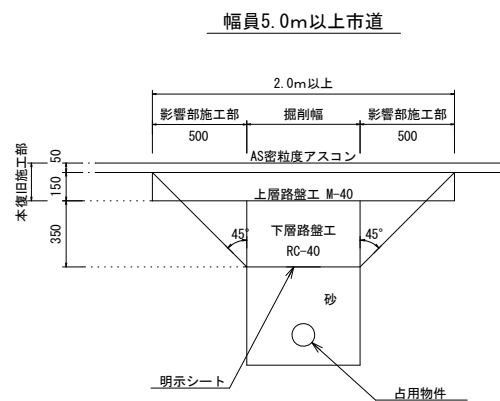


市道車道部As				
測点名	距離	全幅員	平均幅員	面積
No. 0		0.000		
No. 0+4.20	4.200	2.800	1.4000	5.880
No. 0+10.20	6.000	2.800	2.8000	16.800
No. 0+10.70	0.500	2.000	2.4000	1.200
No. 0+11.60	0.900	0.000	1.0000	0.900
合 計	11.600			24.780



測点名	距離	全幅員	平均幅員	面積
No. 0		0.600		
No. 0+1.80	1.800	2.400	1.5000	2.700
No. 1	18.200	2.400	2.4000	43.680
No. 1+9.20	9.200	2.400	2.4000	22.080
合 計	29.200			68.460

## 市道復旧標準図



工事名	舗装本復旧工事(御坂1工区)		
工事箇所	笛吹市御坂町金川原地内		
図面名	市道舗装工展開図・復旧図		
縮尺	NONE	図面番号	3
事業主体	笛吹市公営企業部水道課		