ふえふき情報スポット案内　あしがわ交流広場

후에후키시

후에후키시 정보 관광명소 안내　　아시가와 교류광장

ふえふき情報スポット案内MAP

후에후키시 정보 관광명소 안내지도

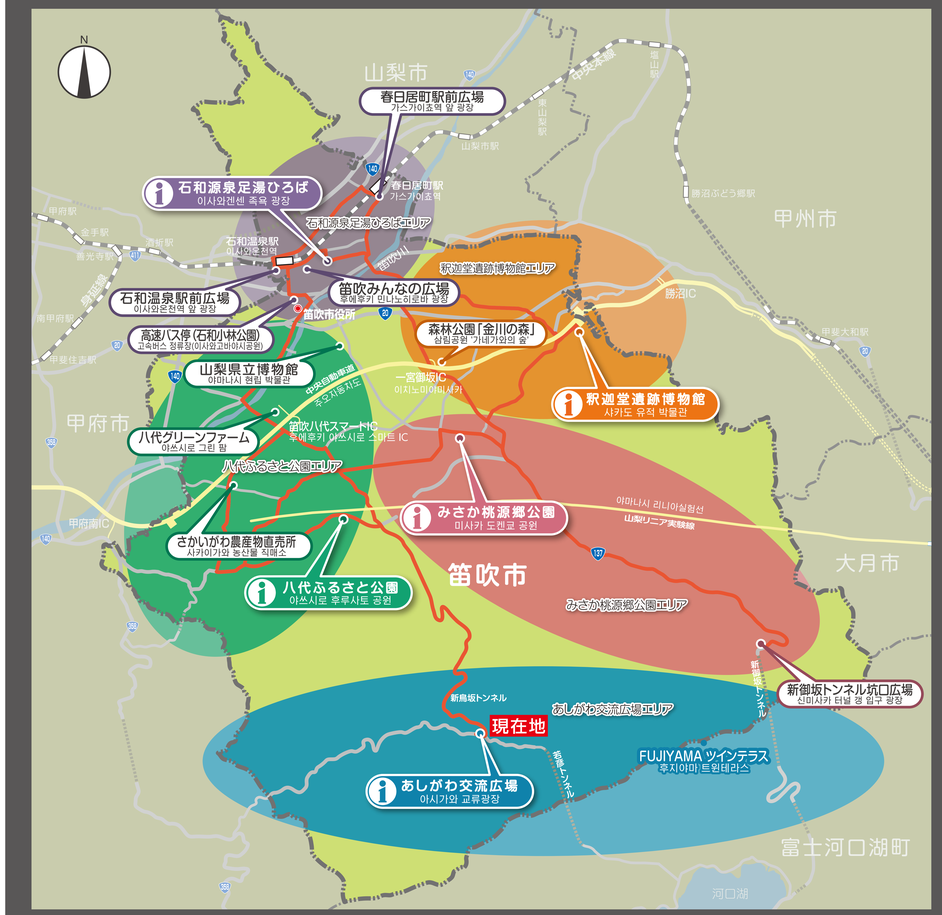

笛吹市５つのエリアのご案内

후에후키시의 5개 지역 안내

甲府盆地のほぼ中央に位置する笛吹市は、永い歴史に育まれた自然の恵み豊かなまち。様々な魅力にあふれた笛吹市を5つのエリアに分け、周辺の観光スポットをご紹介します。

고후분지의 거의 중앙부에 위치한 후에후키시는 오랜 시간에 걸쳐 형성된 자연의 혜택을 아낌없이 받고 온 마을입니다. 다양한 매력으로 넘치는 후에후키시를 5개 지역으로 나누어 그 주변의 관광명소를 소개하고자 합니다.

●釈迦堂遺跡博物館エリア

사카도 유적 박물관 지역

縄文時代に思いを馳せる博物館、広く分布する史跡、由緒ある寺社。自然の中に歴史のロマン漂うエリアです。

조몬 시대의 모습을 엿볼 수 있는 박물관, 넓게 분포되어 있는 사적, 유서 깊은 시찰. 자연 속에 역사의 로망이 감도는 지역입니다.

●みさか桃源郷公園エリア

미사카 도겐쿄 공원 지역

一面を華やかなピンクに彩る桃の花、つややかに実る果実。自然の恵みを体いっぱいに味わえるエリアです。

온통 화려한 핑크색으로 물들인 복숭아꽃, 반들반들 탐스럽게 익은 과실. 자연의 혜택을 온몸으로 느낄 수 있는 지역입니다.

●石和源泉足湯ひろばエリア

이사와겐센 족욕광장 지역

全国に知られた温泉、今も残る歴史の跡、季節ごとの祭りやイベント。楽しい出会いに心はずむエリアです。

전국적으로 잘 알려진 온천과 지금도 잘 보존되어 있는 역사의 흔적, 계절마다 열리는 축제와 이벤트. 즐거운 만남으로 가슴 설레는 지역입니다.

●八代ふるさと公園エリア

야쓰시로 후루사토 공원 지역

なだらかな丘に残る古墳や伝説、のどかに広がる田園。美しい眺望とのびやかな風景に心癒されるエリアです。

완만하게 이어진 언덕에 남아있는 고분과 전설, 한가로이 펼쳐진 전원. 아름다운 조망과 평온한 풍경에 마음이 치유되는 지역입니다.

●あしがわ交流広場エリア

아시가와 교류광장 지역

新緑や紅葉が美しい渓谷、山里の風情を残す集落。可憐に咲くスズラン。懐かしい故郷の面影を残すエリアです。

신록과 단풍이 아름다운 계곡, 산골의 운치를 남긴 마을. 가련하게 피어있는 은방울꽃. 그리운 고향의 모습을 느낄 수 있는 지역입니다.

あしがわ交流広場エリアMAP

아시가와 교류광장 지역

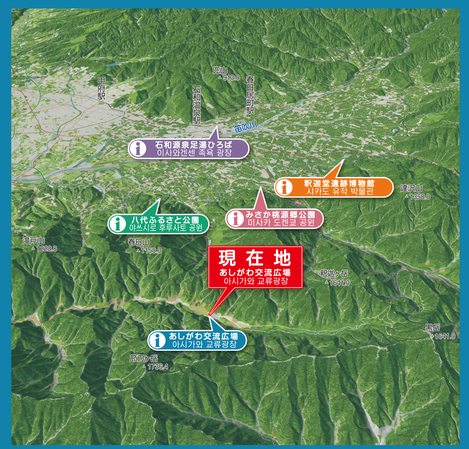

美しい渓谷と古民家が残る山里。

春はやまぶきの花、夏は新緑、秋は紅葉と四季折々の美しい景色を見せてくれる芦川渓谷。清らかな流れには天然のイワナやヤマメが棲息し、渓流釣りのスポットとしても有名です。芦川渓谷の両岸に点在する古民家集落は山里の風情を色濃く残し、昔ながらのあたたかな心が息づく場所。新鮮野菜や美味しい品々が並ぶ「おごっそう家」には軽食コーナーもあり、迎えてくれる笑顔とやさしい手作り味にほっと心が和みます。

아름다운 계곡과 전통 민가가 남아있는 산골마을.

봄에는 죽도화, 여름은 신록, 가을은 단풍으로 사계절마다 아름다움 경치를 보여주는 아시가와계곡. 깨끗한 물이 흐르는 계곡에는 천연 곤들매기와 산천어가 서식하여 계곡낚시의 명소로도 유명합니다. 아시가와 계곡의 양쪽기슭에 흩어져있는 전통 민가들에는 산골마을의 운치가 짙게 남아있어, 옛모습 그대로의 따뜻한 숨결이 살아 숨쉬는 듯한 장소입니다. 신선한 야채와 맛있는 음식들이 진열된 '오곳소가' 에서는 간단한 식사도 가능한데, 손님을 맞이하는 따뜻한 미소와 맛있는 손맛에 마음까지 편안해집니다.

후에후키시　笛吹市

周辺情報

주변정보

❶ 芦川農産物直売所（おごっそう家）

아시가와 농산물 직매소(오곳소가)

店内には、芦川産の新鮮野菜やお母ちゃんたちの手作り加工品がぎっしり並ぶ。

가게 안에는, 아시가와산의 신선한 야채와 어머니들이 손수 만든 가공품이 꽉 차있다.

❷ 滝戸山

다키도야마 산

山梨百名山の滝戸山は、ミズナラの林や花を眺めながら気軽に登山が楽しめる。

야마나시백개의 명산 중 하나인 다키도야마 산에서는 물참나무 숲과 꽃을 감상하며 가볍게 등산을 즐길 수 있다.

❸ 芦川渓谷

아시가와 계곡

名勝、奇勝が多く、自然がそのまま残る貴重な渓谷。四季折々の景色も美しい。

명승지, 기승지가 많고 자연이 그대로 보존되어 있는 귀중한 계곡. 사계절 각각의 경치가 아름답다.

❹ すずらんの里(田舎体験おてんくさん)

스즈란노사토(시골체험 오텐구상)

石臼挽きの地元産のそば粉を使ったそば打ち体験やほうとう作りが楽しめる。

맷돌로 갈아낸 현지산 메밀가루를 사용한 국수 치기 체험과 호우토우(이마니시 현 지역에서 만들어 낸 일종의 메밀 국수) 만들기를 즐길 수 있다.

❺ 芦川古民家群（藤原邸）

아시가와 전통 민가군(후지하라저택)

兜造りを中心とした古民家が150棟以上残る。藤原邸は18世紀の民家を復元したもの。

주로 투구 모양으로 만들어진 전통 민가가 150동 이상 남아있다. 후지하라 저택은 18세기의 민가를 복원한 것이다.



❻ 釈迦ケ岳

사카가다케

花崗岩の切り立った円錐形の岩山。山頂には360°の大パノラマが広がる。

화강암이 우뚝솟아있는 원추형 암산. 산 정상에는 360° 의 대형 파노라마가 펼쳐진다.

❼ すずらん群生地

은방울꽃 군생지

にほんすずらんの群生地は、5月下旬から6月中旬にかけて甘い匂いに包まれる。

일본 은방울꽃의 군생지는, 5월 하순에서 6월 중순에 걸쳐 달콤한 향기에 휩싸인다.



❽ 黒岳

쿠로다케

御坂山塊の最高峰。山頂付近には貴重なブナの原生林や展望台がある。

미사카산괴의 최고봉. 산 정상 부근에는 귀중한 너도밤나무 원생림과 전망대가 있다.

❾ 新道峠コース

신도고개 코스

新道峠から御坂山塊の主稜線を行くコースは、富士山と湖のパノラマ風景が魅力。

신도 고개에서 미사카 산괴의 주요 능선을 가는 코스. 후지산과 호수가 파노라마처럼 펼쳐지는 풍경이 매력적이다.

笛吹市最新情報

후에후키시 최신정보

案内看板の翻訳版 ウェブサイト QR コード

Translated website of this information board

本導覽看板的翻譯版網站
本导游看板的翻译版网站
이 안내간판의 번역판 웹사이트

https://www.city.fuefuki.yamanashi.jp/machidukuri/sign

笛吹市携帯版 ウェブサイト QR コード

笛吹市公式 HP
Fuefukicity official HP

https://www.city.fuefuki.yamanashi.jp/

ふえふき観光ナビ携帯版 ウェブサイト QR コード

ふえふき観光ナビ公式 HP
Fuefuki tourist spot guide official HP

https://www.fuefuki-kanko.jp/

お問い合わせ先　문의처

笛吹市役所 本館	후에후키 시청 본관	055-262-4111
笛吹警察署	후에후키 경찰서	055-262-0110
笛吹市消防署	후에후키시 소방서	055-261-0119
笛吹市観光物産連盟	후에후키시 관광물산연맹	055-261-2829
芦川町観光協会	아시가와초 관광협회	055-298-2111
石和温泉旅館協働組合	이사와온천 여관협동조합	055-262-3626
春日居温泉旅館組合	가스가이 온천여관조합	055-263-7811