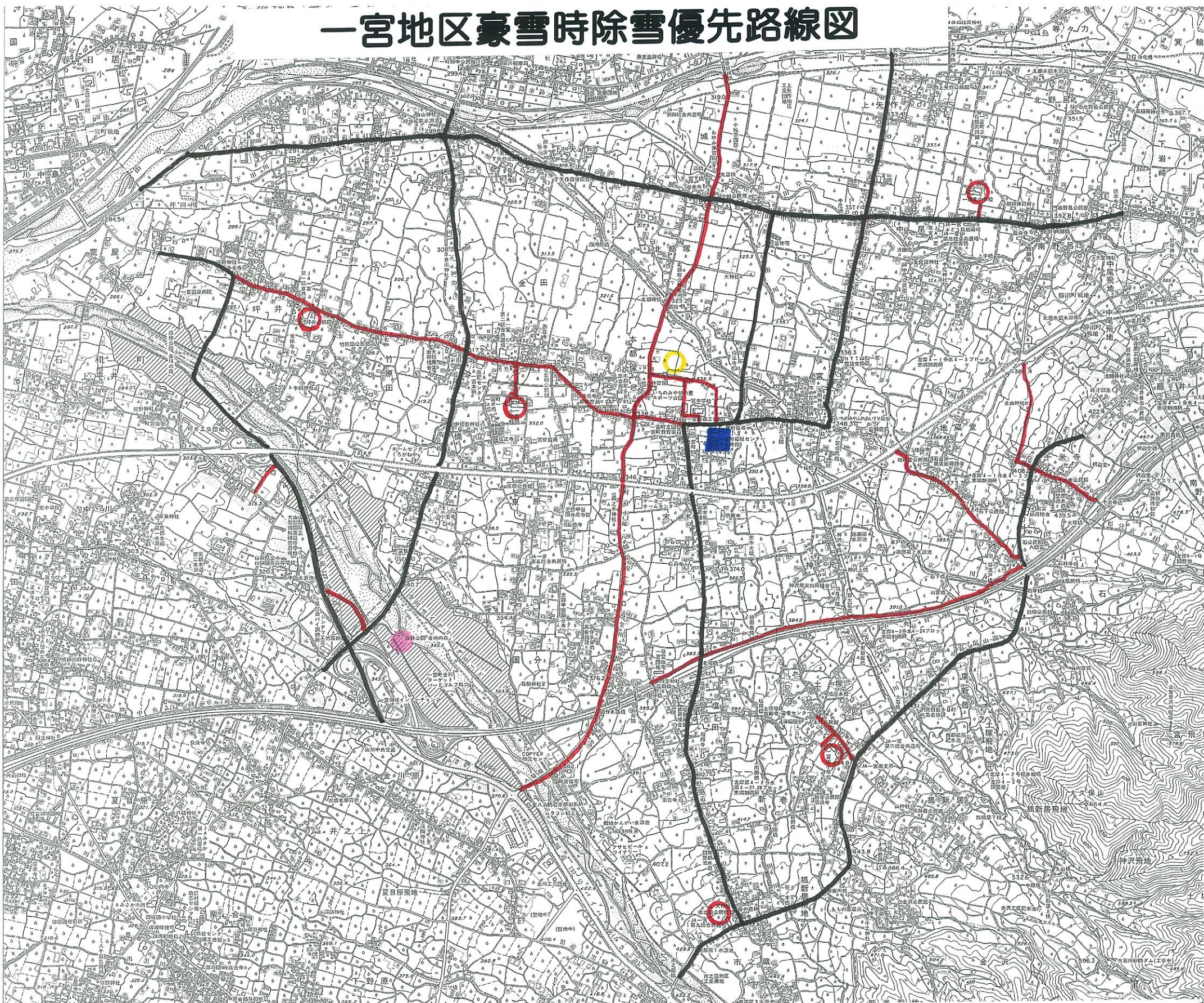









# 一宮地区豪雪時除雪優先路線図



凡例	
県道除雪路線	
市道除雪優先路線	
排雪場所	
集雪場所	
市指定避難所	
地域災害拠点病院	
市役所・各支所	

(1)平成5年測量一宮町1/2,500地形図基本図を縮印編集  
 (2)平成5年作成現況図入代町1/10,000図を編集  
 (3)昭和62年作成1/10,000図を編集